

LEGENDA



confine comunale

classificazione della potenzialità archeologica



PAC - aree a potenzialità archeologica accertata




PA - aree a potenzialità archeologica alta



PM - aree a potenzialità archeologica media




PB - aree a potenzialità archeologica bassa



PMB - aree a potenzialità archeologica molto bassa

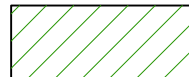
siti archeologici documentati



aree con rinvenimenti superficiali di epoca romana




ritrovamenti puntuali di epoca romana



necropoli gallica di san Filippo (Comune di Osimo)

perimetrazioni ai fini della tutela



aree vincolate



COMUNE DI
SANTA MARIA NUOVA
PROVINCIA DI ANCONA

VARIANTE AL PIANO REGOLATORE GENERALE
2015

Adozione D.C.C. n.16 del 27/05/2015
Adozione definitiva D.C.C. n.37 del 29/12/2015
Decreto del Presidente della Provincia di Ancona n. 85 del 13/04/2016
Approvazione definitiva D.C.C. n.8 del 15/04/2016 con recepimento prescrizioni Provincia
Pubblicazione B.U.R. Marche n.57 del 18/05/2016

CARTA DEL POTENZIALE ARCHEOLOGICO

A.9

Progettazione

GRUPPO SUNESIS
Arch. CARLO BRUNELLI responsabile
Arch. VALERIA RANDELLI
Arch. MAURO TARSETTI

Sottosistema geologico - geomorfologico
Geol. ANDREA DIGNANI
Sottosistema botanico - vegetazionale
Agr. MARCO MENGHINI
Agr. PAOLA STAFFOLANI

Sottosistema archeologico
PANGEA Soc. Coop.
Geol. MARCO AMBROSI
Dott.ssa FRANCESCA TACCALITI

APRILE
2016

Scala 1:10.000

Il Segretario Comunale
BRUNO BONELLI

Il Responsabile dell'Area
Gestione del Territorio
Geom. DONATO CARBONARI

Il Sindaco
ANGELO SANTICCHIA